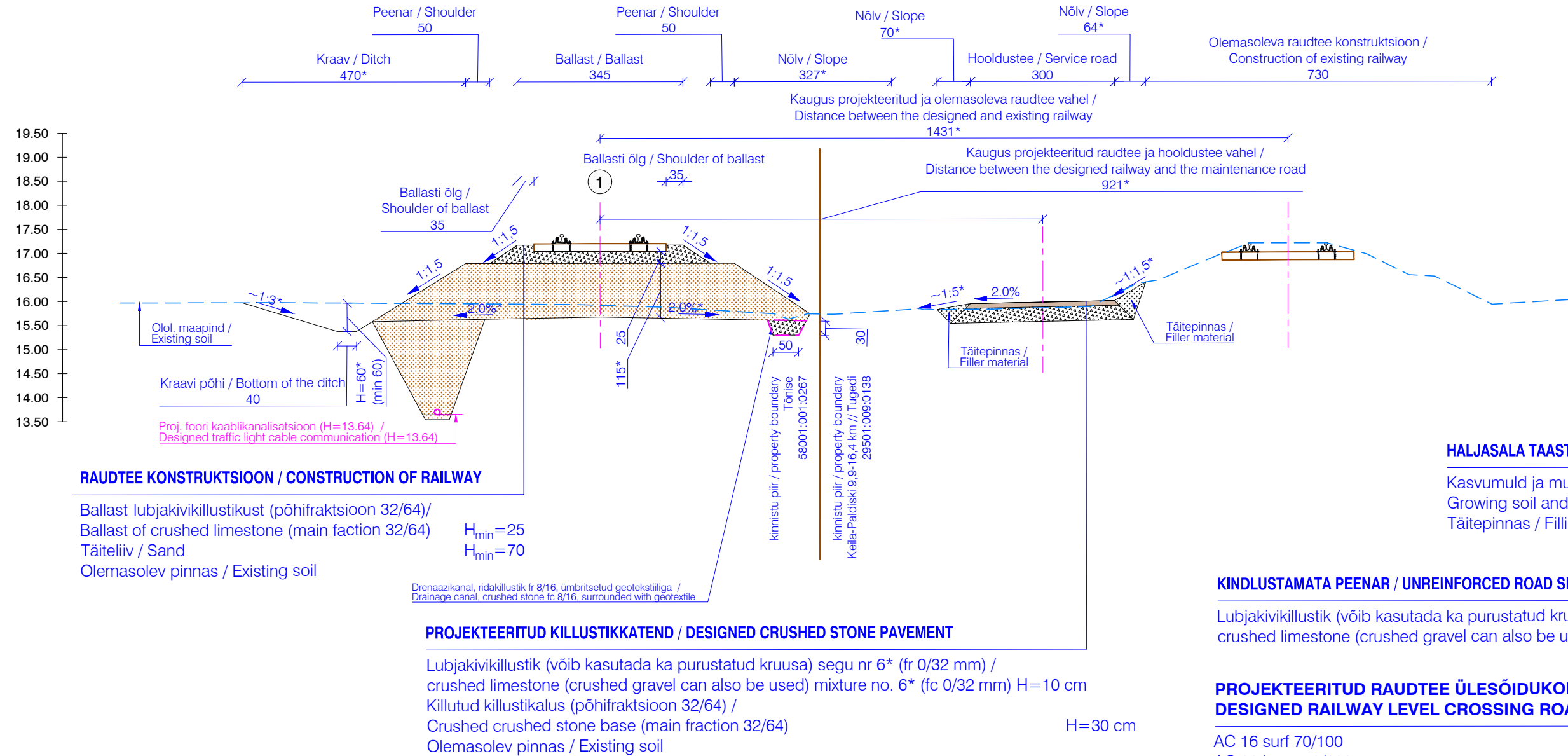
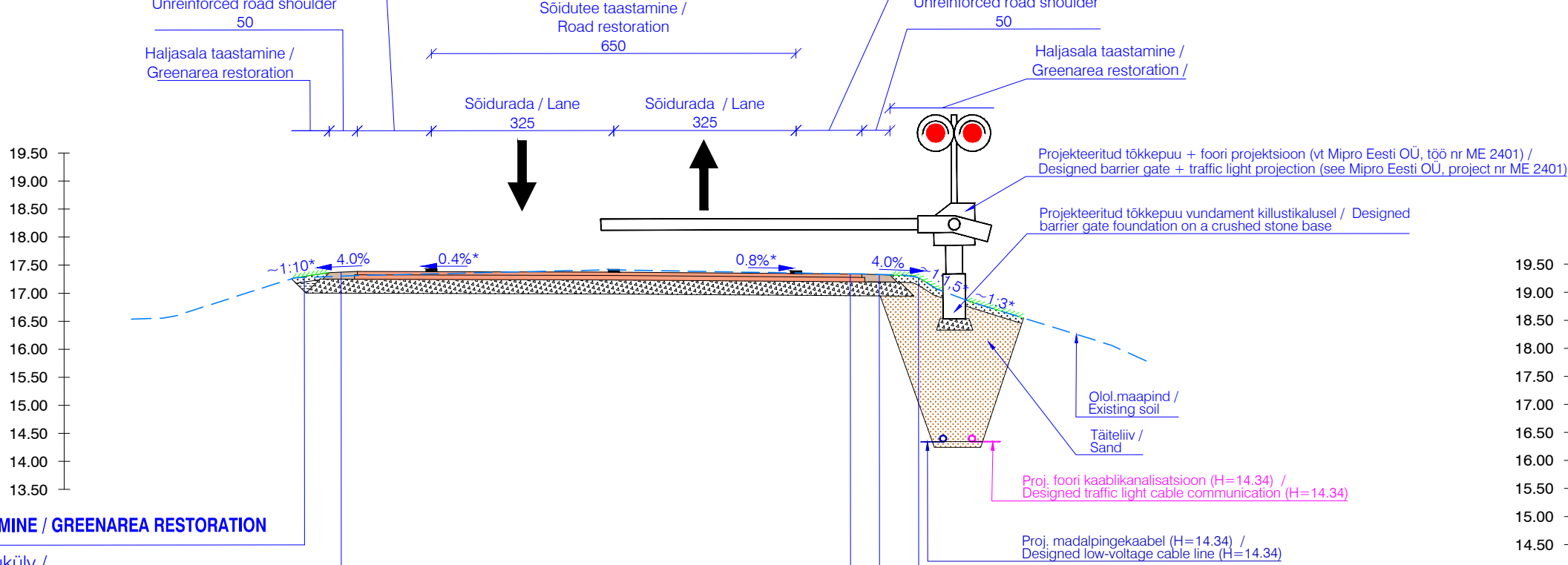


Trükkis: KPR-SERGEIT
Fail: C:\OD\K-PROJEKT AS\KP - 23075 Tallinna mnt 40 kinnistu EP\Projektsaad töös\TR-Raudtee\ACAD-23075_EP_TR-6+model-Model.dwg Trükkitud: 23.05.2025

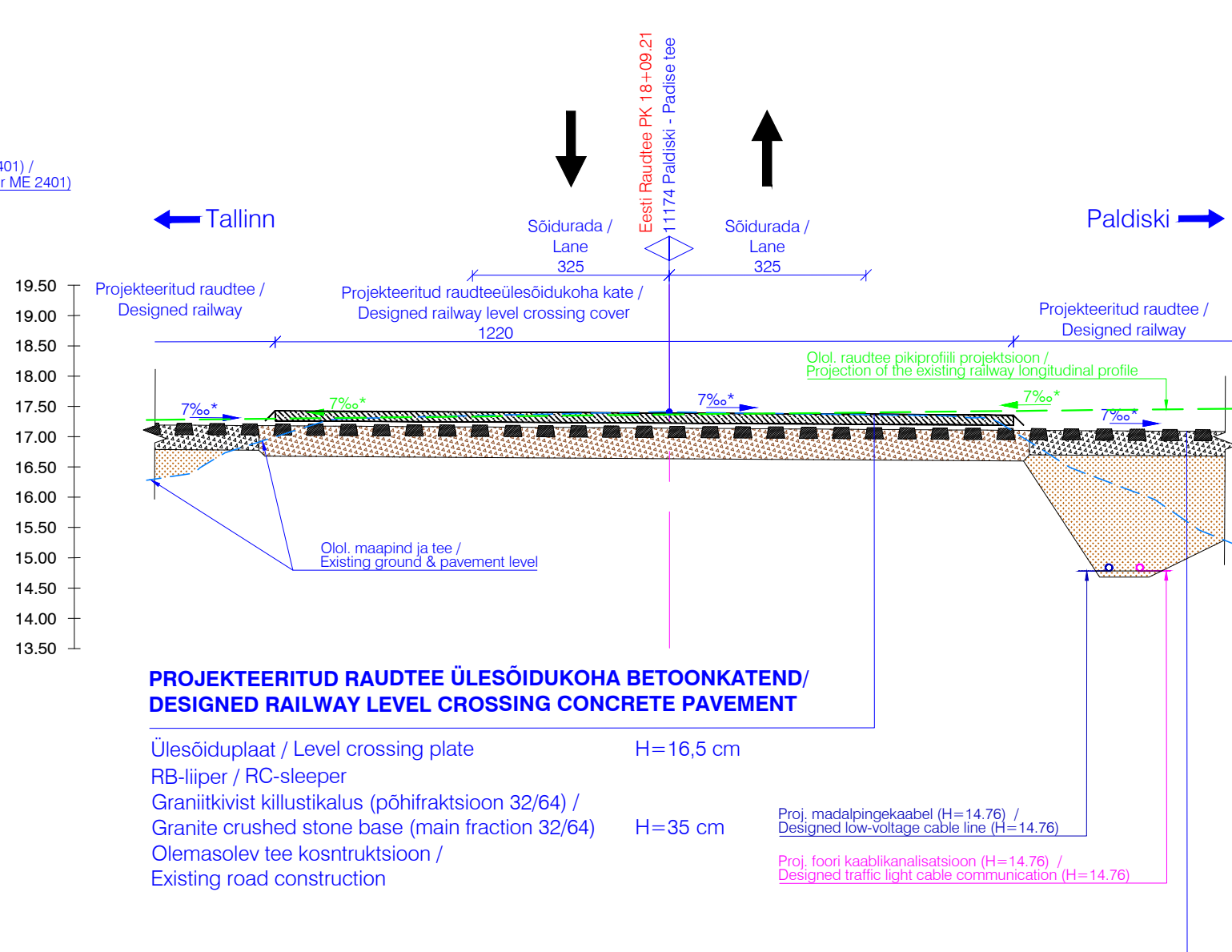
RAUDTEE RISTLÕIGE 7-7
CROSS SECTION OF RAILWAY 7-7



MNT RISTLÕIGE 5-5
CROSS SECTION OF HIGHWAY 5-5



RAUDTEE PIKILÕIGE 4-4
LONGITUDINAL SECTION OF RAILWAY 4-4



- Märkused:
- * - tähistatud dimensioonid on tüüpilõike mõistes tinglikud. Täpsed mõõdud vastavalt asendiplaanile (joonis TR-4-01).
 - Kõik mõõdmed on esialgsed ja võivad projekteerimistööde käigus muutuda.

		Projekt nimi: Tallinna mnt 40 kinnistu eelprojekt	
Projekti juht / Proj. manager Projekteerija / Designer Projekteerija / Designer Vastutav ins. / Responsible eng.	P. Annusver S. Tavstõgin R. Peterson I. Posmetuhhova	Objekti asukoht: Tallinna mnt 40, 40a ja 40b, Paldiski linn, Lääne-Harju vald, Harju maakond	Joonise nimi: Maantee ja raudtee konstruktiivsed lõiked / Constructive sections of highway and railway
Faili nimi: ACAD-23075_EP_TR-6+model-Model.dwg	Koostatud: 23.05.2025	Töö nr: 23075	Staadium: Eelprojekt / Preliminary design
		Dokumendi tähtis: TR-6-02-3	Mõõtkava: 1:100